

STAROSTA NOWOSĄDECKI
33-300 Nowy Sącz, ul. Strzelecka 1, tel.
(018) 41-41-890, fax (018) 41-41-888

Nowy Sącz, dn. 30.10.2019 r.

Znak sprawy: 6630.1129.2019

ODPIS
PROTOKOŁU Z NARADY KOORDYNACYJNEJ
z dnia 30.10.2019 r. w sprawie usytuowania projektowanej sieci uzbrojenia terenu

Na podstawie art. 28b, 28c, 28d i 28e ustawy z dnia 17 maja 1989 r. Prawo geodezyjne i kartograficzne (Dz. U. z 2019 r. poz. 725 z późn. zm.) Podstawa prawna: art.28b - art.28f ustawy z dnia 17 maja 1989 r. - Prawo geodezyjne i kartograficzne (Dz.U. z 2016 r., poz. 1629 z późn. zm.)

Przedmiot narady:	PRZEBUDOWA SŁUPA I KABLA TELETECHNICZNEGO W RAMACH BUDOWY KŁADKI DLA PIESZYCH
Lokalizacja:	Stary Sącz - miasto Obręb: Stary Sącz, dz.: 1858
Wnioskodawca:	F.U.H. RENOWA KRZYSZTOF WANICZEK ul. Słoneczna 9, 34-440 Kluszkowce
Inwestor:	GMINA STARY SĄCZ ul. Batorego 25, 33-340 Stary Sącz
Przewodniczący:	Damian Tokarczyk
Miejsce narady:	Nowy Sącz
Sposób przeprowadzenia narady:	stacjonarny
Data wpływu:	28.10.2019 r.

Lista uczestników narady koordynacyjnej wraz z uwagami

Lp.	Nazwa instytucji Sposób uczestnictwa	Stanowisko Uwagi	Imię i nazwisko uczestnika
1	BURMISTRZ STAREGO SĄCZA	- Decyzja IK.7021.8.121.2019.	
2	ORANGE POLSKA S.A., Zarządzanie Zasobami Sieci i IT, Dział Zarządzania Zasobami Infrastruktury i Obsługi Klienta w Krakowie Alfreda Dauna 60 30-629 Kraków elektroniczny	- Projekt realizować zgodnie z wydanymi warunkami pismem TTISIKU-48539/19/RP z dnia 15.10.2019r.	Jacek Bakota
3	P.S.G. SP. Z O.O. Oddział Zakład Gazowniczy w Krakowie, Gazownia w Nowym Sączu stacjonarny	- Uzgodniono bez uwag.	Krzysztof Koncewicz
4	SĄDECKIE WODOCIĄGI SPÓŁKA Z O.O. ul. Wincentego Pola 22 33-300 Nowy Sącz stacjonarny	- Całość prac ziemnych w zbliżeniach poniżej 3 m do sieci wod.-kan. prowadzić w uzgodnieniu i pod nadzorem potwierdzonym protokołarnie przez przedstawiciela Zakładu Sieci Spółki "Sądeckie Wodociągi".	Adam Olchawski
5	TAURON Dystrybucja S.A., Oddział w Krakowie, Wydział Dokumentacji stacjonarny	- Przed przystąpieniem do prac w odległości mniejszej niż: - 3 m od skrajnych przewodów linii napowietrznych NN, należy uzgodnić bezpieczne metody pracy ze Spółką eksploatującą sieć. Odległości powyższe dotyczą również użycia dźwignic, licząc	Andrzej Kociołek

	odległość od najdalej wysuniętej części maszyny do skrajnego przewodu. Prace ziemne należy prowadzić w ten sposób, aby nie naruszać ustojów słupów linii j. w., inaczej będą musiały być odbudowane kosztem i staraniem winnego ich uszkodzenia.	
Wnioskodawca		F.U.H. RENOWA KRZYSZTOF WANICZEK

Przewodniczący Zespołu Uzgadniania
Dokumentacji Projektowej

Z up. STAROSTY

mgr inż. Damian Tokarczyk
Z-ca DYREKTORA WYDZIAŁU GEODEZJI
Kierownik Powiatowego Ośrodka
Dokumentacji Geodezyjnej i Kartograficznej
Podpis przewodniczącego narady

POUCZENIE:

1. Przedstawiciele instytucji zostali zawiadomieni o sposobie, terminie i miejscu przeprowadzenia narady koordynacyjnej zgodnie z ustawą Prawo geodezyjne i kartograficzne (Dz. U. z 2019 r. poz. 725 z późn. zm.). W myśl art. 28b ust. 3 pkt 4 tej ustawy w naradzie koordynacyjnej mogą wziąć udział również inne podmioty, które mogą być zainteresowane rezultatami narady koordynacyjnej, w szczególności zarządzające terenami zamkniętymi, w przypadku sytuowania części projektowanych sieci na tych terenach.
2. Niniejsze uzgodnienie wykonano w oparciu o treść mapy zasadniczej, która może nie zawierać projektów wszystkich urządzeń podziemnych nie podlegających uzgodnieniu na mocy art. 28b ust. 2 ustawy Prawo geodezyjne i kartograficzne (Dz. U. z 2019 r. poz. 725 z późn. zm.) lub złożonych na naradę, a które nie uzyskały jednomyślnej pozytywnej opinii.
3. Znaki geodezyjne, urządzenia zabezpieczające te znaki oraz budowle triangulacyjne podlegają ochronie w myśl art. 15 ustawy Prawo geodezyjne i kartograficzne (Dz. U. z 2019 r. poz. 725 z późn. zm.).

5 1125/19
X
242 0822

Woj.: małopolskie
Powiat: nowosądecki
Gmina: Stary Sącz [121016_5]
Obręb: Stary Sącz [121016_5.0015]
Dz. ew. cz. dz. 1756, 345, 1858, 1902
Ks. r. 52/2019
GEO.6640.3966.2019

GEODETA UPRAWNIONY

~~mgr inż. Tomasz Kamiński~~
~~Nr upr. 18774~~

Stary Sącz, 17.07.2019

Legenda:

— — — — — zakres opracowania
—...— — miejscowy plan zagospodarowania przestrzennego

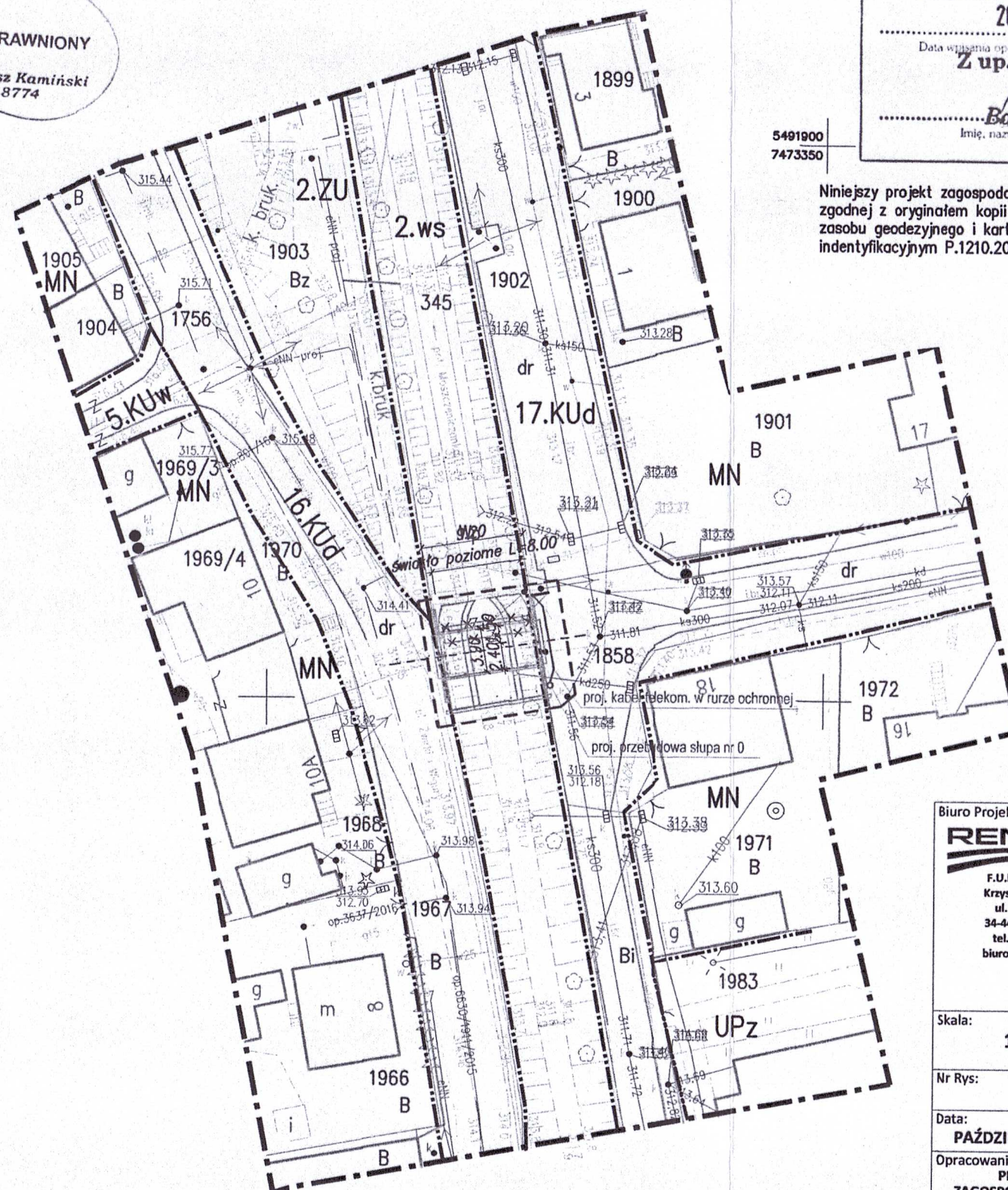
poręcz stalowa $h=1,30m$

× × × × istniejąca kładka dla pieszych przeznaczona do
rozbiórki wg odrębnego opracowania

— odwodnienie liniowe

— — — — zakres wniosku: zasięg uciążliwości obiektu

mgr inż. Damian Tokarczyk
Z-ca DYREKTORA WYDZIAŁU GEODEZJI
Kierownik Powiatowego Ośrodka
Dokumentacji Geodezyjnej i Kartograficznej



P.1210.2019.4668

Identyfikator ewidencyjny materiału zasobu - operatu techniki inżyn.

2019-08-01

Data wpisania operatora technicznego do ewidencji materiałów zasobu

Z up. STAROSTY

.....Barbara Radzik

Imię, nazwisko i podległość osoby reprezentującej organ

mgr inż. ROBERT WANIOZEK
uprawniony do projektowania i kierowania
robotami budowlanymi bez ograniczeń
w specjalności konstrukcyjno-budowlanej
Nr. Upr. 343/2002 i MAP 0059/OW/OI/04

Starosta Nowosądecki

...tematem była przedmiotem narady koordynacyjnej przeprowadzonej

W siedzibie Starostwa Powiatowego w Nowym Sączu, ul. Strzelecka 1

30.10.2019г.



znaczenie kancelaryjne: 6630 1129 2019

mgr inż. ~~Damian Tokarczuk~~

Z-ca DYREKTORA WYDZIAŁU GEODEZJI

Kierownik Powiatowego Ośrodka

imię i nazwisko oraz podpis przewodniczącego wład

Biuro Projektów:  F.U.H. "RENOWA" Krzysztof Waniczek ul. Słoneczna 9 34-440 Kluszkowce tel.693-468-132 biuro@renowa.info	Nazwa Obiektu: Budowa kładki pieszo-rowerowej nad potokiem Moszczeniczanka w miejscowości Stary Sącz		
	Adres Obiektu: gm. Stary Sącz, pow. nowosądecki, województwo małopolskie		
	Inwestor: Gmina Stary Sącz, ul. Stefana Batorego 25, 33-340 Stary Sącz		
Skala: 1:500	Przedmiot Rysunku: PROJEKT ZAGOSPODAROWANIA TERENU		
Nr Rys: 02	Projektant: MGR INŻ. ROBERT WANICZEK UPRAWNIENIA BUDOWLANE DO PROJEKTOWANIA BEZ OGRANICZEN W SPECJALNOŚCI KONSTRUKCJI I MO-BUDOWLANEJ NR EWID. 343/2002, MAP/BO/206/03	Podpis: 	
Data: PAŹDZIERNIK 2019			
Opracowanie: PROJEKT ZAGOSPODAROWANIA TERENU	Sprawdzający: MGR INŻ. GRZEGORZ CZERPAK UPRAWNIENIA BUDOWLANE DO PROJEKTOWANIA BEZ OGRANICZEN W SPECJALNOŚCI MOSTOWEJ NR EWID. MAP/0151/POOM/13 MAP/PM/0728/15	Podpis: 